


# Spuren des Klimawandels?

Daisy hinterlässt  
Schäden

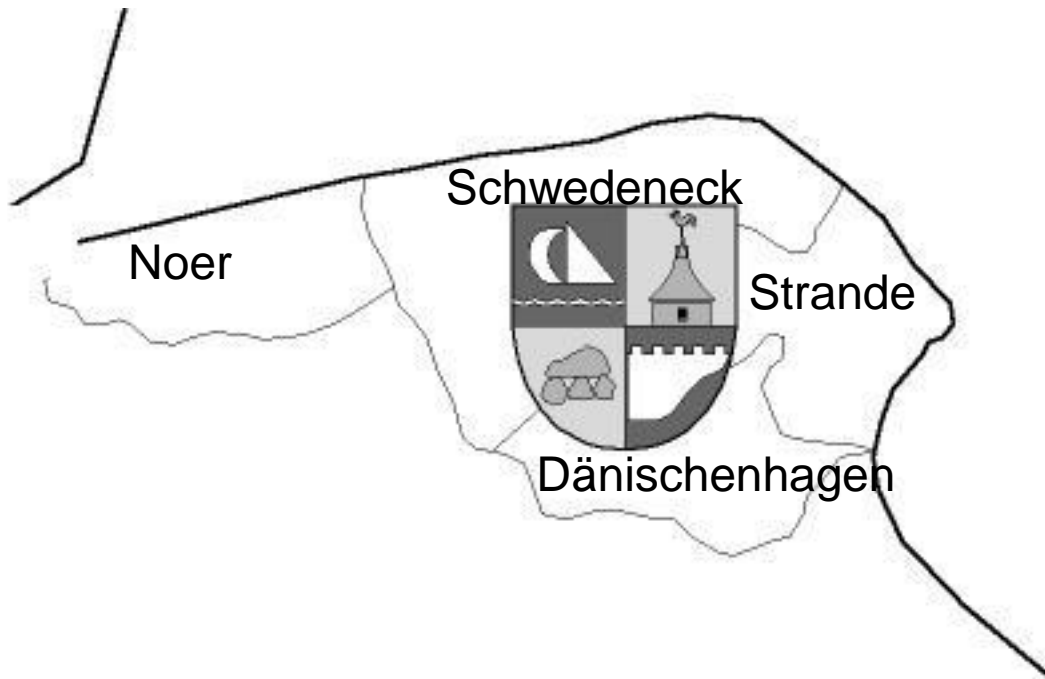


# Agenda

- Amt Dänischenhagen
- Schadstellen
- Eindrücke
- Schadenshöhen
- Weitere Klimaereignisse
- Fazit



# Amt Dänischenhagen





# Schadstellen

- Beschädigte Molen
- Unterspülte Wege und Straßen
- Beschädigte Bühnen
- Sandabtrag
- Zugespülte Hafenzufahrt
- Schäden an der Hafeninfrastruktur
- Zerstörte Strandzugänge und Treppen
- Abbrüche an der Steilküste



# Eindrücke





# Eindrücke







# Eindrücke



Blick in Richtung Schilksee




Hochwasser überflutet den Steg



# Schadenshöhen

● Gemeinde Strande	82.000 €
● Hafen Strande	225.000 €
● Zeltgemeinschaft Noer	10.000 €
● Jugendzeltplatz Noer	12.000 €
● Campingplatz Lindhöft	136.000 €
● Gemeinde Schwedeneck	5.000 €






# Weitere Klimaereignisse

- Lange Trockenperioden
- Starkregenfälle
- Extreme Überflutungen z.B. im Jahre 2002
- Überflutete Wohnungen, Keller und Straßen
- Sturmschäden
- ...



# Fazit

- Extreme Wetterlagen
- Veränderte Risiken
- Hohe Schäden
  
- Region steht vor neuen Herausforderungen
- Welche Chancen ergeben sich?
  
- Gemeinsame Lösungen erarbeiten



# Vielen Dank für Ihre Aufmerksamkeit!

Dirk Osbahr  
Amt Dänischenhagen  
Sturenhagener Weg 14  
24229 Dänischenhagen

Tel.: 04349/809-400  
[d.osbahr@amt-daenischenhagen.de](mailto:d.osbahr@amt-daenischenhagen.de)  
[www.amt-daenischenhagen.de](http://www.amt-daenischenhagen.de)